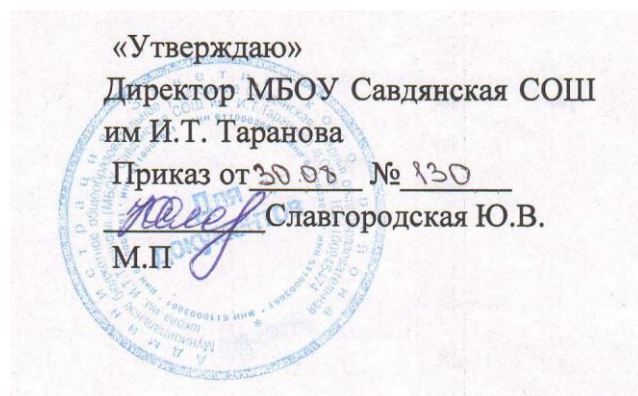


**Ростовская область, Заветинский район, хутор Савдя
Муниципальное бюджетное общеобразовательное учреждение Савдянская
средняя общеобразовательная школа им. И. Т. Таранова**



РАБОЧАЯ ПРОГРАММА

по географии

Уровень общего образования среднее общее 11 класс

Количество часов: 33 ч.

Учитель: Дыбов Алексей Александрович

Программа разработана на основе программы по географии для общеобразовательных учреждений/ В.П. Максаковский 10-11 классы. Просвещение. 2015г

РАЗДЕЛ 1. ПОЯСНИТЕЛЬНАЯ ЗАПИСКА

Нормативные правовые документы, используемые при разработке рабочей программы

- основная образовательная программа среднего общего образования Муниципального бюджетного общеобразовательного учреждения Савдянская средняя общеобразовательная школа им. И.Т. Таранова на 2021-2022 учебный год.

- учебный план МБОУ Савдянской СОШ им. И.Т. Таранова на 2021-2022 уч.год.

- положение о рабочей программе учебных курсов МБОУ Савдянская средняя общеобразовательная школа им. И.Т. Таранова.

- География. Рабочая программа учебно-методический комплект В.П. Максаковский 10-11 классы. Просвещение. 2017г.

Состав УМК:

● Учебник: Максаковский В. П. \география мира. 10-11 кл. / В. П. Максаковский. – «Просвещение», 2017.

● Географический атлас. 11 класс. - М.: Дрофа, 2017.

Программа учебного предмета география рассчитана на 1 час в неделю, 35 часов в год. В соответствии с учебным планом МБОУ Савдянской СОШ им И.Т. Таранова на 2021-2022 учебный год, фактическим количеством учебных дней (исключаются 2.05.2022, 9.05.2022), с учетом годового календарного графика МБОУ Савдянская СОШ им И.Т. Таранова на 2021-2022 учебный год расписание занятий для 1-11 классов МБОУ Савдянская СОШ им И.Т. Таранова на 2021-2022 учебный год, фактическое количество часов за год составляет 33 часов. Выполнение рабочих программ в полном объеме обеспечивается за счет уплотнения на 1 час тем «Субрегионы Африки», «ЮАР».

РАЗДЕЛ 2. Содержание предмета.

Введение

1. Экономическая и социальная география как наука, её место в системе географических наук.

Основные источники географической информации. Различные виды карт и методы работы с ними. Картографический метод в исследовании процессов и явлений. Методы географического сравнения территорий. Количественные и качественные характеристики территории. Аэрокосмические методы географических исследований. Метод моделирования. Геоинформационные системы.

Раздел 1. Общая характеристика мира

Тема 1. Современная политическая карта мира

Что такое политическая карта мира? События, влияющие на изменения политической карты мира. Объекты политической карты мира. Независимые государства, их отличия от всех остальных объектов политической карты мира. Государственный строй, формы правления: абсолютные монархии, конституционные монархии, теократические (от греч. theos - бог, kratos - власть) монархии.

Республики. Государства в составе Содружества. Унитарные государства и федерации. Что такое унитарное и федеративное государство. Конфедерация.

Федеративные государства созданные с учетом этнических или национальных различий (Российская Федерация, Швейцария, Индия, Пакистан, Мьянма, Эфиопия, Нигерия). Федеративные государства созданные с учетом исторических особенностей становления государственности (США, Канада, Мексика, Бразилия и др.). Появление на политической карте мира самопровозглашенных и непризнанных государств. Почему подобные государства возникают на политической карте мира, и как они влияют на международную обстановку.

Практические работы: 1. Составление систематизирующей таблицы «Государственный строй стран мира».

2. Характеристика политико-географического положения страны (по выбору)

Тема 2. География мировых природных ресурсов. Загрязнение и охрана окружающей среды

Взаимодействие человечества и природы в прошлом и настоящем. Международный характер проблемы «дестабилизация окружающей среды». Природные ресурсы Земли, их виды. Ресурсообеспеченность. Природно-ресурсный потенциал разных территорий. Территориальные сочетания природных ресурсов. География природных ресурсов Земли. Основные типы природопользования. Источники загрязнения окружающей среды. Геоэкологические проблемы регионов различных типов природопользования. Пути сохранения качества окружающей среды.

Практические работы: Оценка ресурсообеспеченности отдельных стран (регионов) мира (по выбору)

Тема 3. География населения мира. Численность, динамика и размещение населения мира, крупных регионов и стран. Воспроизводство и миграции населения. Их типы и виды. Структура населения (половая, возрастная, расовая, этническая, религиозная, по образовательному уровню). Демографическая ситуация в разных регионах и странах мира. Характеристика трудовых ресурсов и занятости населения крупных стран и регионов мира. Расселение населения. Специфика городских и сельских поселений. Масштабы и темпы урбанизации различных стран и регионов мира.

Практические работы: 1. Сравнительная оценка трудовых ресурсов стран и регионов мира.

Тема 4. Научно-техническая революция и мировое хозяйство. Понятие о НТР. Характерные черты. Составные части: наука, техника и технология, производство, управление. Эволюционный и революционный пути развития. Современный этап и перспективы НТР. Возрастающая роль управления на современном этапе развития стран мира.

Тема 5. География отраслей мирового хозяйства

Мировое хозяйство, его отраслевая и территориальная структура. География важнейших отраслей. Международное географическое разделение труда. Международная специализация и кооперирование – интеграционные зоны, крупнейшие фирмы и транснациональные корпорации (ТНК). Отрасли международной специализации стран и регионов мира; определяющие их факторы. Внешние экономические связи – научно-технические, производственное сотрудничество, создание свободных экономических зон (СЭЗ). География мировых валютно-финансовых отношений. Крупнейшие международные отраслевые и региональные союзы. Международная торговля – основные направления и структура. Главные центры мировой торговли.

Практические работы:

1. Составление экономико-географической характеристики одной из отраслей (по выбору) промышленности мира.

РАЗДЕЛ 3.Календарно- тематическое планирование.

№	Тема урока	К- во ч.	Вид контроля.	Дата
1	Общая характеристика Зарубежной Европы.	1	ТК	6.09
2	Население Зарубежной Европы	1	ТК	13.09
3	Промышленность Зарубежной Европы	1	ТК	20.09
4	Сельское хозяйство.	1	ТК	27.09
5	Хозяйства Зарубежной Европы	1	ТК	4.10
6	Субрегионы Европы.	1	ТК	11.10
7	Зачёт №1« Зарубежная Европа»	1	ТМК	18.10
8	Общая характеристика Зарубежной Азии	1	ТК	25.10
9	Ресурсы Зарубежной Азии	1	ТК	8.11
10	Население Зарубежной Азии	1	ТК	15.11
11	Мировое хозяйство Азии	1	ТК	22.11
12	Китайская Народная республика.	1	ТК	29.11
13	Япония	1	ТК	6.12
14	Индия	1	ТК	13.12
15	Австралия	1	ТК	20.12
16	Общая характеристика. ЭГП	1	ТК	27.01
17	Природные ресурсы Африки	1	ТК	10.01
18	Субрегионы Африки	1	ТК	17.01
19	ЮАР	1	ТК	24.01
20	Общая характеристика США.	1	ТК	31.01
21	Общая характеристика хозяйства	1	ТК	7.02
22	География промышленности	1	ТК	14.02
23	Макрорайоны США	1	ТК	21.02
24	Канада	1	ТК	28.02
25	Зачёт №2 « Северная Америка»	1	ТМК	5.03
26	Латинская Америка	1	ТК	14.03
27	Состав Латинской Америки	1	ТК	28.03
28	Общая характеристика хозяйства	1	ТК	4.04
29	Бразилия. Население	1	ТК	11.04
30	Бразилия. Хозяйство	1	ТМК	18.04
31	Итоговая контрольная работа за курс географии 11 класса	1	ТК	25.04
32	Сущность глобальных проблем			16.05
33	Повторение			23.05

Лист корректировки календарно - тематического планирования

[illegible]

РАЗДЕЛ 4. Результаты освоения учебного предмета. Система их оценки

Освоение программы по географии в средней школе предусматривает достижение следующих личностных результатов:

- 1) сформированность российской гражданской идентичности, патриотизма, любви к Отечеству и уважения к своему народу, чувства ответственности и долга перед Родиной, гордости за свой край, свою Родину, прошлое и настоящее многонационального народа России, уверенности в его великом будущем, готовности к служению Отечеству в различных видах гражданской и профессиональной деятельности;
- 2) сформированность гражданской позиции выпускника как сознательного, активного и ответственного члена российского общества, уважающего закон и правопорядок, осознающего и принимающего свою ответственность за благосостояние общества, обладающего чувством собственного достоинства, осознанно принимающего традиционные национальные и общечеловеческие гуманистические и демократические ценности, ориентированного на поступательное развитие и совершенствование
российского гражданского общества в контексте прогрессивных мировых процессов, способного противостоять социально опасным и враждебным явлениям в общественной жизни;
- 3) готовность к защите Отечества, к службе в Вооружённых Силах Российской Федерации;
- 4) сформированность целостного мировоззрения, соответствующего современному уровню развития науки и общественной практики, основанному на диалоге культур, различных форм общественного сознания — науки, искусства, морали, религии, правосознания, понимание своего места в поликультурном мире;
- 5) сформированность основ личностного саморазвития и самовоспитания в обществе на основе общечеловеческих нравственных ценностей и идеалов российского гражданского общества с учётом вызовов, стоящих перед Россией и всем человечеством; готовность и способность к самостоятельной, творческой и ответственной деятельности (образовательной, учебно-исследовательской, коммуникативной и др.);
- 6) сформированность толерантности сознания и поведения личности в поликультурном мире, готовности и способности вести диалог с другими людьми, достигать в нём взаимопонимания, находить общие цели и сотрудничать для их достижения;
- 7) сформированность навыков социализации и продуктивного сотрудничества со сверстниками, старшими и младшими в образовательной, общественно полезной, учебно-исследовательской, учебно-инновационной и других видах деятельности;
- 8) сформированность нравственного сознания, чувств и поведения на основе сознательного усвоения общечеловеческих нравственных ценностей (любовь к человеку, доброта, милосердие, равноправие, справедливость, ответственность, свобода выбора, честь, достоинство, совесть, честность, долг), компетентность в решении моральных дилемм и осуществлении нравственного выбора; приобретение опыта нравственно ориентированной общественной деятельности;
- 9) готовность и способность к образованию и самообразованию в течение всей жизни; сознательное отношение к непрерывному образованию как условию успешной профессиональной и общественной деятельности;
- 10) сформированность основ эстетической деятельности как части духовно-практического освоения действительности в форме восприятия и творческого созидания, включая эстетику быта, образования, научного и технического творчества, спорта, общественных отношений, отношения к природе;
- 11) принятие и реализация ценностей здорового и безопасного образа жизни (потребность в занятиях физкультурой и спортивно-оздоровительной деятельностью, отрицательное отношение к употреблению алкоголя, наркотиков, курению); бережное, ответственное и компетентное отношение к физическому и психологическому здоровью, как собственному, так и других людей, умение осуществлять профилактику и оказывать первичную медицинскую помощь, знание основных оздоровительных технологий;
- 12) осознанный выбор будущей профессии на основе понимания её ценностного содержания и возможностей реализации собственных жизненных планов; гражданское отношение к профес-

сиональной деятельности как возможности личного участия в решении общественных, государственных, общенациональных проблем;

13) основы экологического мышления, осознание влияния общественной нравственности и социально-экономических процессов на состояние природной среды; приобретение опыта природоохранной деятельности;

14) ответственное отношение к созданию семьи и будущему родительству на основе осознанного принятия ценностей семейной жизни — любви, равноправия, заботы, ответственности — и их реализация в отношении членов своей семьи.

Метапредметные результаты освоения программы по географии выпускниками старшей школы должны отражать:

1) умение самостоятельно определять цели и составлять планы в различных сферах деятельности, осознавая приоритетные и второстепенные задачи; самостоятельно осуществлять, контролировать и корректировать учебную, внеурочную и внешкольную деятельность с учётом предварительного планирования; использовать различные ресурсы для достижения целей; выбирать успешные стратегии в трудных ситуациях;

2) умение продуктивно общаться и взаимодействовать с коллегами по совместной деятельности, учитывать позиции другого (совместное целеполагание и планирование общих способов работы на основе прогнозирования, контроль и коррекция хода и результатов совместной деятельности), эффективно разрешать конфликты;

3) владение навыками исследовательской и проектной деятельности (определение целей и задач, планирование проведения исследования, формулирование гипотез и плана их проверки; осуществление наблюдений и экспериментов, использование количественных и качественных методов обработки и анализа полученных данных; построение доказательств в отношении выдвинутых гипотез и формулирование выводов; представление результатов исследования в заданном формате, составление текста отчёта и презентации с использованием информационных и коммуникационных технологий);

4) готовность и способность к информационной деятельности (поиск информации и самостоятельный отбор источников информации в соответствии с поставленными целями и задачами; умение систематизировать информацию по заданным признакам, критически оценивать и интерпретировать её; умение хранить, защищать, передавать и обрабатывать информацию, умение переводить визуальную информацию в вербальную знаковую систему и наоборот; умение включать внешкольную информацию в процесс общего базового образования);

5) умение строить логическое доказательство;

6) умение определять назначение и функции различных социальных институтов, ориентироваться в социально-политических и экономических событиях, оценивать их последствия, самостоятельно оценивать и принимать решения, определяющие стратегию поведения, с учётом гражданских и нравственных ценностей;

7) умение использовать, создавать и преобразовывать различные символичные записи, схемы и модели для решения познавательных и учебных задач в различных предметных областях, исследовательской и проектной деятельности;

8) умение понимать значение языка в сохранении и развитии духовной культуры; знание роли и особенностей естественных, формализованных и формальных языков как средств коммуникации; использование языковых средств в соответствии с целями и задачами деятельности.

Предметные результаты на базовом уровне изучения географии в средней (полной) школе должны быть ориентированы на освоение обучающимися систематических знаний и способов действий, присущих географии, а также поддерживать избранное обучающимися направление образования.

Предметные результаты на базовом уровне должны отражать:

1) владение представлениями о современной географической науке, её участии в решении важнейших проблем человечества;

2) владение географическим мышлением для определения географических аспектов природных, социально-экономических и экологических процессов и проблем;

- 3) сформированность системы комплексных социально ориентированных географических знаний о закономерностях развития природы, размещения населения и хозяйства, о динамике и территориальных особенностях процессов, протекающих в географическом пространстве;
- 4) владение умениями проведения наблюдений за отдельными географическими объектами, процессами и явлениями, их изменениями в результате природных и антропогенных воздействий;
- 5) владение умениями использовать карты разного содержания для выявления закономерностей и тенденций, получения нового географического знания о природных, социально-экономических и экологических процессах и явлениях;
- 6) владение умениями географического анализа и интерпретации разнообразной информации;
- 7) владение умениями применять географические знания для объяснения и оценки разнообразных явлений и процессов, самостоятельного оценивания уровня безопасности окружающей среды, адаптации к изменению её условий;
- 8) сформированность представлений и знаний об основных проблемах взаимодействия природы и общества, о природных и социально-экономических аспектах экологических проблем

В результате изучения географии на базовом уровне учебник должен знать/понимать

Основные географические понятия и термины; традиционные и новые методы географических исследований;

Особенности размещения основных видов природных ресурсов, их основные местонахождения и территориальные сочетания; численность и динамику населения мира, отдельных регионов и стран, их этногеографическую специфику; различия в уровне и качестве жизни населения, основные направления миграций; проблемы современной урбанизации;

Географические аспекты отраслевой и территориальной структуры мирового хозяйства, размещения его основных отраслей; географическую специфику отдельных стран и регионов, их различия по уровню социально-экономического развития, специализации в системе международного географического разделения труда; географические аспекты глобальных проблем человечества;

Особенности современного геополитического и геоэкономического положения России, ее роль в международном географическом разделении труда;

уметь

Определять и сравнивать по разным источникам информации географические тенденции развития природных, социально-экономических и геоэкологических объектов, процессов и явлений;

Оценивать и объяснять ресурсообеспеченность отдельных стран и регионов мира, их демографическую ситуацию, уровни урбанизации и территориальной концентрации населения и производства, степень природных, антропогенных и техногенных изменений отдельных территорий;

Применять разнообразные источники географической информации для проведения наблюдений за природными, социально-экономическими и геоэкологическими объектами, процессами и явлениями, их изменениями под влиянием разнообразных факторов;

Составлять комплексную географическую характеристику регионов и стран мира; таблицы, картосхемы, диаграммы, простейшие карты, модели, отражающие географические закономерности различных явлений и процессов, их территориальные взаимодействия;

Сопоставлять географические карты различной тематики;

Использовать приобретенные знания и умения в практической деятельности и повседневной жизни для:

Выявления и объяснения географических аспектов различных текущих событий и ситуаций;

Нахождения и применения географической информации, включая карты, статистические материалы, геоинформационные системы и ресурсы Интернета; правильной оценки важнейших социально-экономических событий международной жизни, геополитической и геоэкономической ситуации в России, других странах и регионах мира, тенденций их возможного развития;

Понимания географической специфики крупных регионов и стран мира в условиях глобализации, стремительного развития международного туризма и отдыха, деловых и образовательных программ, различных видов человеческого общения.

6. Критерии оценивания.

Результатом проверки уровня усвоения учебного материала является отметка. При оценке знаний учащихся предполагается обращать внимание на правильность, осознанность, логичность и доказательность в изложении материала, точность использования географической терминологии, самостоятельность ответа. Оценка знаний предполагает учёт индивидуальных особенностей учащихся, дифференцированный подход к организации работы в классе.

Исходя из поставленных целей, учитывается:

1. Правильность и осознанность изложения содержания, полноту раскрытия понятий, точность употребления научных терминов.
2. Степень сформированности интеллектуальных и общеучебных умений.
3. Самостоятельность ответа.
4. Речевую грамотность и логическую последовательность ответа.

Устный ответ.

Оценка "5" ставится, если ученик:

1. Показывает глубокое и полное знание и понимание всего объёма программного материала; полное понимание сущности рассматриваемых понятий, явлений и закономерностей, теорий, взаимосвязей;
2. Умеет составить полный и правильный ответ на основе изученного материала; выделять главные положения, самостоятельно подтверждать ответ конкретными примерами, фактами; самостоятельно и аргументировано делать анализ, обобщения, выводы. Устанавливать межпредметные (на основе ранее приобретенных знаний) и внутрипредметные связи, творчески применять полученные знания в незнакомой ситуации. Последовательно, чётко, связно, обоснованно и безошибочно излагать учебный материал; давать ответ в логической последовательности с использованием принятой терминологии; делать собственные выводы; формулировать точное определение и истолкование основных понятий, законов, теорий; при ответе не повторять дословно текст учебника; излагать материал литературным языком; правильно и обстоятельно отвечать на дополнительные вопросы учителя. Самостоятельно и рационально использовать наглядные пособия, справочные материалы, учебник, дополнительную литературу, первоисточники; применять систему условных обозначений при ведении записей, сопровождающих ответ; использование для доказательства выводов из наблюдений и опытов;
3. Самостоятельно, уверенно и безошибочно применяет полученные знания в решении проблем на творческом уровне; допускает не более одного недочёта, который легко исправляет по требованию учителя; имеет необходимые навыки работы с приборами, чертежами, схемами и графиками, сопутствующими ответу; записи, сопровождающие ответ, соответствуют требованиям
4. хорошее знание карты и использование ее, верное решение географических задач.

5. Оценка "4" ставится, если ученик:

6. Показывает знания всего изученного программного материала. Дает полный и правильный ответ на основе изученных теорий; незначительные ошибки и недочёты при воспроизведении изученного материала, определения понятий дал неполные, небольшие неточности при использовании научных терминов или в выводах и обобщениях из наблюдений и опытов; материал излагает в определенной логической последовательности, при этом допускает одну негрубую ошибку или не более двух недочетов и может их исправить самостоятельно при требовании или при небольшой помощи преподавателя; в основном усвоил учебный материал; подтверждает ответ конкретными примерами; правильно отвечает на дополнительные вопросы учителя.
7. Умеет самостоятельно выделять главные положения в изученном материале; на основании фактов и примеров обобщать, делать выводы, устанавливать внутрипредметные связи. Применять полученные знания на практике в видоизменённой ситуации, соблюдать основные правила культуры устной речи и сопровождающей письменной, использовать научные термины;
8. В основном правильно даны определения понятий и использованы научные термины;
9. Ответ самостоятельный;
10. Наличие неточностей в изложении географического материала;
11. Определения понятий неполные, допущены незначительные нарушения последовательности изложения, небольшие неточности при использовании научных терминов или в выводах и обобщениях;
12. Связное и последовательное изложение; при помощи наводящих вопросов учителя восполняются сделанные пропуски;

13. Наличие конкретных представлений и элементарных реальных понятий изучаемых географических явлений;
14. Понимание основных географических взаимосвязей.
15. Знание карты и умение ей пользоваться;
16. При решении географических задач сделаны второстепенные ошибки.

Оценка "3" ставится, если ученик:

1. Усвоил основное содержание учебного материала, имеет пробелы в усвоении материала, не препятствующие дальнейшему усвоению программного материала;
2. Материал излагает несистематизированно, фрагментарно, не всегда последовательно;
3. Показывает недостаточную сформированность отдельных знаний и умений; выводы и обобщения аргументирует слабо, допускает в них ошибки.
4. Допустил ошибки и неточности в использовании научной терминологии, определения понятий дал недостаточно четкие;
5. Не использовал в качестве доказательства выводы и обобщения из наблюдений, фактов, опытов или допустил ошибки при их изложении;
6. Испытывает затруднения в применении знаний, необходимых для решения задач различных типов, при объяснении конкретных явлений на основе теорий и законов, или в подтверждении конкретных примеров практического применения теорий;
7. Отвечает неполно на вопросы учителя (упуская и основное), или воспроизводит содержание текста учебника, но недостаточно понимает отдельные положения, имеющие важное значение в этом тексте;
8. Обнаруживает недостаточное понимание отдельных положений при воспроизведении текста учебника (записей, первоисточников) или отвечает неполно на вопросы учителя, допуская одну-две грубые ошибки.
9. Слабое знание географической номенклатуры, отсутствие практических навыков работы в области географии (неумение пользоваться компасом, масштабом и т.д.);
10. Скучны географические представления, преобладают формалистические знания;
11. Знание карты недостаточное, показ на ней сбивчивый;
12. Только при помощи наводящих вопросов ученик улавливает географические связи.

Оценка "2" ставится, если ученик:

14. Не усвоил и не раскрыл основное содержание материала;
15. Не делает выводов и обобщений.
16. Не знает и не понимает значительную или основную часть программного материала в пределах поставленных вопросов;
17. Имеет слабо сформированные и неполные знания и не умеет применять их к решению конкретных вопросов и задач по образцу;
18. При ответе (на один вопрос) допускает более двух грубых ошибок, которые не может исправить даже при помощи учителя.
19. Имеются грубые ошибки в использовании карты.

Примечание. По окончании устного ответа учащегося педагогом даётся краткий анализ ответа, объявляется мотивированная оценка. Возможно привлечение других учащихся для анализа ответа, самоанализ, предложение оценки.

Оценка самостоятельных письменных и контрольных работ.

Оценка "5" ставится, если ученик:

выполнил работу без ошибок и недочетов;
допустил не более одного недочета.

Оценка "4" ставится, если ученик выполнил работу полностью, но допустил в ней:
не более одной негрубой ошибки и одного недочета;
или не более двух недочетов.

Оценка "3" ставится, если ученик правильно выполнил не менее половины работы или допустил:
не более двух грубых ошибок;
или не более одной грубой и одной негрубой ошибки и одного недочета;
или не более двух-трех негрубых ошибок;
или одной негрубой ошибки и трех недочетов;
или при отсутствии ошибок, но при наличии четырех-пяти недочетов.

Оценка "2" ставится, если ученик:

допустил число ошибок и недочетов превосходящее норму, при которой может быть выставлена оценка "3"; или если правильно выполнил менее половины работы.

Примечание.

1. Учитель имеет право поставить ученику оценку выше той, которая предусмотрена нормами, если учеником оригинально выполнена работа.

2. Оценки с анализом доводятся до сведения учащихся, как правило, на последующем уроке, предусматривается работа над ошибками, устранение пробелов.

Критерии выставления оценок за проверочные тесты.

Критерии выставления оценок за тест, состоящий из 10 вопросов.

Время выполнения работы: 10-15 мин.

Оценка «5» - 10 правильных ответов, «4» - 7-9, «3» - 5-6, «2» - менее 5 правильных ответов.

Критерии выставления оценок за тест, состоящий из 20 вопросов.

Время выполнения работы: 30-40 мин.

Оценка «5» - 18-20 правильных ответов, «4» - 14-17, «3» - 10-13, «2» - менее 10 правильных ответов.

Источник: А.Э. Фромберг – Практические и проверочные работы по географии: 10 класс / Кн. для учителя – М.: Просвещение, 2003.

Оценка качества выполнения практических и самостоятельных работ по географии.

Отметка "5"

Практическая или самостоятельная работа выполнена в полном объеме с соблюдением необходимой последовательности. Учащиеся работали полностью самостоятельно: подобрали необходимые для выполнения предлагаемых работ источники знаний, показали необходимые для проведения практических и самостоятельных работ теоретические знания, практические умения и навыки.

Работа оформлена аккуратно, в оптимальной для фиксации результатов форме.

Форма фиксации материалов может быть предложена учителем или выбрана самими учащимися.

Отметка "4"

Практическая или самостоятельная работа выполнена учащимися в полном объеме и самостоятельно.

Допускается отклонение от необходимой последовательности выполнения, не влияющее на правильность конечного результата (перестановка пунктов типового плана при характеристике отдельных территорий или стран и т.д.).

Использованы указанные учителем источники знаний, включая страницы атласа, таблицы из приложения к учебнику, страницы из статистических сборников. Работа показала знание основного теоретического материала и овладение умениями, необходимыми для самостоятельного выполнения работы.

Допускаются неточности и небрежность в оформлении результатов работы.

Отметка "3"

Практическая работа выполнена и оформлена учащимися с помощью учителя или хорошо подготовленных и уже выполнивших на "отлично" данную работу учащихся. На выполнение работы затрачено много времени (можно дать возможность доделать работу дома). Учащиеся показали знания теоретического материала, но испытывали затруднения при самостоятельной работе с картами атласа, статистическим материалом, географическими инструментами.

Отметка "2"

Выставляется в том случае, когда учащиеся оказались не подготовленными к выполнению этой работы. Полученные результаты не позволяют сделать правильных выводов и полностью расходятся с поставленной целью. Обнаружено плохое знание теоретического материала и отсутствие необходимых умений. Руководство и помощь со стороны учителя и хорошо подготовленных учащихся неэффективны из-за плохой подготовки учащегося.

Оценка умений работать с картой и другими источниками географических знаний.

Отметка «5» - правильный, полный отбор источников знаний, рациональное их использование в определенной последовательности; соблюдение логики в описании или характеристике географических территорий или объектов; самостоятельное выполнение и формулирование выводов на основе практической деятельности; аккуратное оформление результатов работы.

Отметка «4» - правильный и полный отбор источников знаний, допускаются неточности в использовании карт и других источников знаний, в оформлении результатов.

Отметка «3» - правильное использование основных источников знаний; допускаются неточности в формулировке выводов; неаккуратное оформление результатов.

Отметка «2» - неумение отбирать и использовать основные источники знаний; допускаются существенные ошибки в выполнении задания и в оформлении результатов.

Практические и самостоятельные работы на контурной карте выполняются с использованием карт атласа и учебника, а также описания задания к работе.

1. Чтобы не перегружать контурную карту, мелкие объекты обозначаются цифрами с последующим их пояснением за рамками карты (в графе: «условные знаки»).
2. При нанесении на контурную карту географических объектов используйте линии градусной сетки, речные системы, береговую линию и границы государств (это нужно для ориентира и удобства, а также для правильности нанесения объектов).
3. Названия географических объектов старайтесь писать вдоль параллелей или меридианов, это поможет оформить карту более аккуратно (требование выполнять обязательно).
4. Не копируйте карты атласа, необходимо точно выполнять предложенные вам задания (избегайте нанесение «лишней информации»: отметка за правильно оформленную работу по предложенным заданиям может быть снижена на один балл, в случае добавления в работу излишней информации)
5. Географические названия объектов подписывайте с заглавной буквы.
6. Работа должна быть выполнена аккуратно без грамматически ошибок (отметка за работу может быть снижена за небрежность и грамматические ошибки на один и более баллов).

Правила работы с контурной картой.



1. Подберите материалы для выполнения задания на карте (текстовые карты, статистические материалы, текст учебника), выделите главное.
2. Проранжируйте показатели по 2-3 уровням – высокие, средние, низкие.
3. При помощи условных знаков, выбранных вами, выполните задание, условные знаки отобразите в легенде карты.
4. Правильно подпишите географические объекты – названия городов и поселков расположите по параллелям или параллельно северной рамки карты; надписи не должны перекрывать контуров других обозначений; надписи делайте по возможности мелко, но четко.
5. Над северной рамкой (вверху карты) не забудьте написать название выполненной работы . 6. Не забудьте подписать работу внизу карты!

СОГЛАСОВАНО

Протокол заседания
методического совета

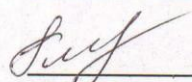
МБОУ Савдянская СОШ им И.Т. Таранова

от 27.08.2021 года № 1

 Подпись
 ФИО

СОГЛАСОВАНО

Заместитель директора по УР

 Колесникова Т.Н.
подпись

30.08.2021 года